

G U V E R N U L R O M Ȃ N I E I

H O T Ȃ R Ȇ R E

privind unele măsuri pentru refacerea gospodăriilor din satul Buda, afectate de realizarea lacului de acumulare Cornetu - Mihăilești, din Sectorul agricol Ilfov, municipiul București

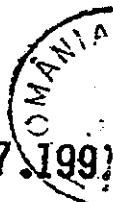
GUVERNUL ROMÂNIEI hotărăște:

Art.1. - În vederea reconstruirii gospodăriilor din satul Buda, afectate de realizarea lacului de acumulare Cornetu Mihăilești, se rectifică poziția nr.208 din anexa nr.1 la Hotărârea Guvernului nr.194/1991, în sensul transmiterii din patrimoniul Societății comerciale S.A.I.C."Brăgadiru" S.A., în administrarea Primăriei comunei Cornetu, Sectorul agricol Ilfov, municipiul București, a terenurilor în suprafață de 86 hectare, potrivit planului de situație anexat.

Terenurile prevăzute la alineatul 1 vor fi puse la dispoziția Primăriei comunei Cornetu, numai după strângerea recoltei.

Art.2. - Terenurile în suprafață de 86 hectare vor fi atribuite comunei Cornetu, în vederea refacerii gospodăriilor locuitorilor satului Buda, precum și a realizării lucrărilor publice - drumuri, instalații tehnico-edilitare, dotări social-culturale aferente, în conformitate cu planurile de urbanism aprobate.

București, 17.07.1991
Nr. 492



PRIM-MINISTRU,

Petre Roman

Acuz. la HGR 492/1991

PROCES VERBAL

încheiat astăzi 4 mai 1992

Între subsemnații ing. Oprețoiu Virgil, director în Direcția generală de fond funciar, cadastru, geodezie și organizarea teritoriului din Ministerul Agriculturii și Alimentației, inginer Levițchi Alexandru, director în Departamentul Societăților Comerciale Agricole, ing. Dincă Nache director general al Direcției generale pentru agricultură și alimentație - municipiul București, inginer Petrulian Gheorghe director O.C.O.T. București și ing. Nicolae Mocanu consilier, pe de o parte, iar pe de altă parte reprezentanții localității Buda comuna Cornetu, Sectorul Agricol Ilfov compus din Voicu Dumitru, Filip Gheorghe, Mihai Gheorghe, Niculescu Dorina, Dincă Gheorghe, Stancu Nicolae, Voicu Dumitru, Voicu Constantin, Moise Ioana și Stefan Constanța, în vederea punerii în aplicare a Hotărârii Guvernului României nr. 492 - 17 iulie 1991 care nu s-a pus în aplicare datorită aplicării Legii nr. 18/1991 prin care s-a restituit comunelor Cornetu și Clinceni terenurile în vederea reconstituirii dreptului de proprietate a locuitorilor din aceste comune, s-a stabilit ca amplasamentul noii localități Buda pentru refacerea vetrei de sat să se facă prin transmiterea din patrimoniul S.A.I.C. Bragadiru S.A. în administrarea primăriei Cornetu, Sector Agricol Ilfov, suprafața de 86 ha teren arabil din planul cadastral al comunei Bragadiru în următoarele parcele:

- A 281	= 17,67 ha.
- A 296 + 297	= 2,40 ha.
- A 261	= 3,40 ha.
- A 251	= 27,00 ha.
- A 740	= 6,00 ha.
- A 742	= 7,50 ha.
- A 744	= 7,50 ha.
- A 728	= 3,25 ha.
- A 726	= 3,50 ha.
- A 724/1	= 2,00 ha.
- A 723	= 6,75 ha.
TOTAL	86,97 ha.

Suprafața se va delimita prin măsurători topografice și va fi bornată la toate frânturile de limită.

Intrarea în teren se va face fără plată refăcându-se schița anexă la Hotărîrea Guvernului României nr.492 - 17 iulie 1991 conform noii propuneri de amplasament și după ce unitatea agricolă S.A.I.C. Bragadiru S.A. își va strînge recoltele anului agricol 1992.

Primăria comunei Cornetu va prelua terenul de la S.A.I.C. Bragadiru S.A., pe bază de proces verbal de predare-primire.

Propunem modificarea anexei la Hotărîrea Guvernului nr.492 din 17 iulie 1991.

DIN PARTEA MINISTERULUI
AGRICULTURII SI ALIMENTATIEI,

Ing. Oprețoiu Virgil
Ing. Levițchi Alexandru



DIN PARTEA DIRECTIEI
GENERALE PENTRU AGRICULTURA
SI ALIMENTATIE BUCURESTI

Ing. Dincă Nache
Ing. Petrulian Gheorghe
Ing. Mocănu Nicolae



DIN PARTEA LOCUITORILOR
LOCALITATILOR BUDA - SECTORUL
AGRICOL ILFOV

Voicu Dumitru

Mihai Gheorghe

Voicu Constantin

Voicu Dumitru

Dincă Gheorghe

Filip Gheorghe

Moise Ioana

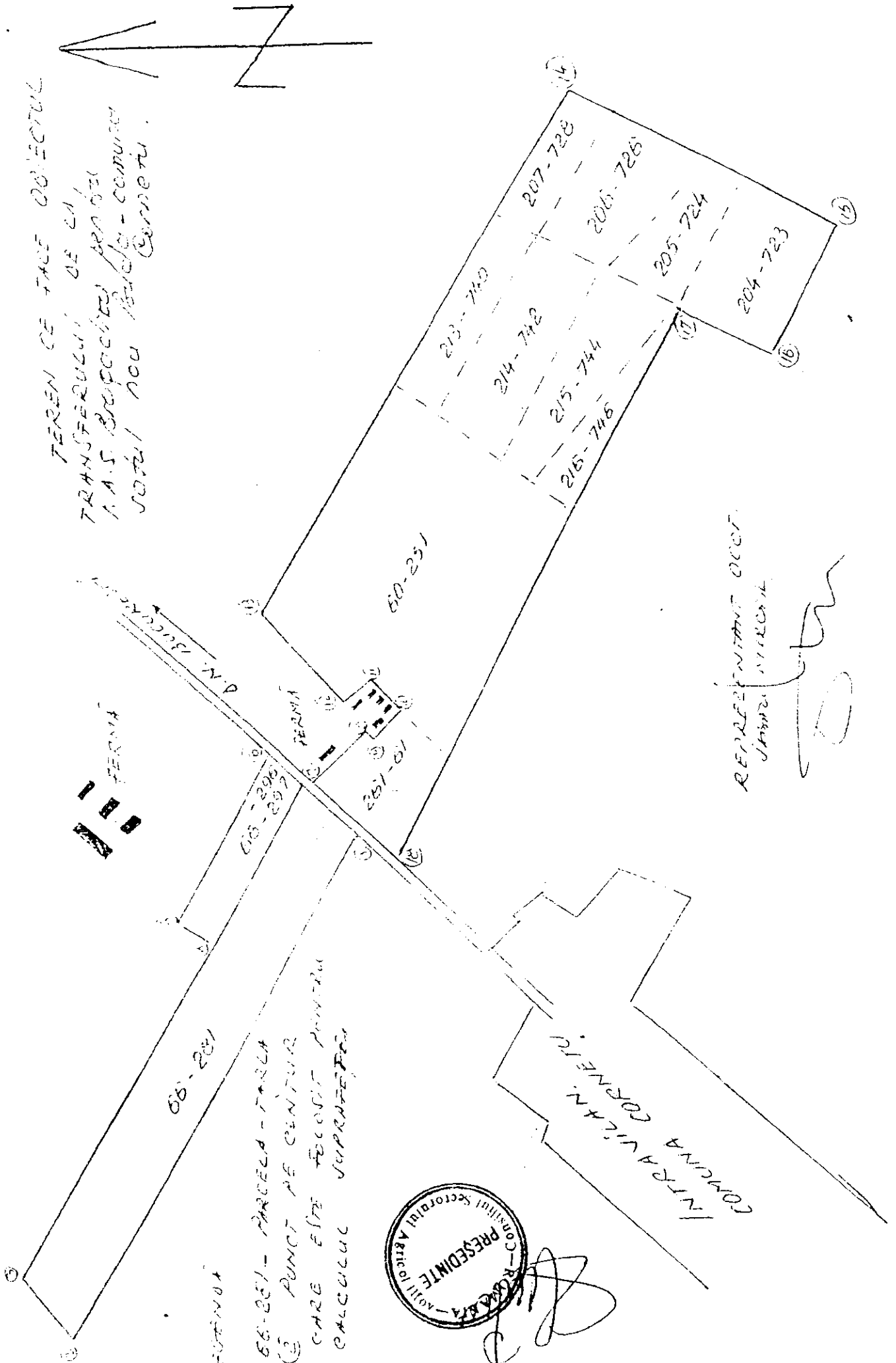
Niculescu Teodora

Stancu Nicolae


Vasile C. Vasile

Nițu Constantin

TEREN DE FAZE COLECTIVE
 TRANSFERULUI DE LA
 S.A.S. BUCUREȘTI SA LA
 SOCIETATEA NOU ÎNFIINȚATĂ - COMUNA
 BUCUREȘTI.



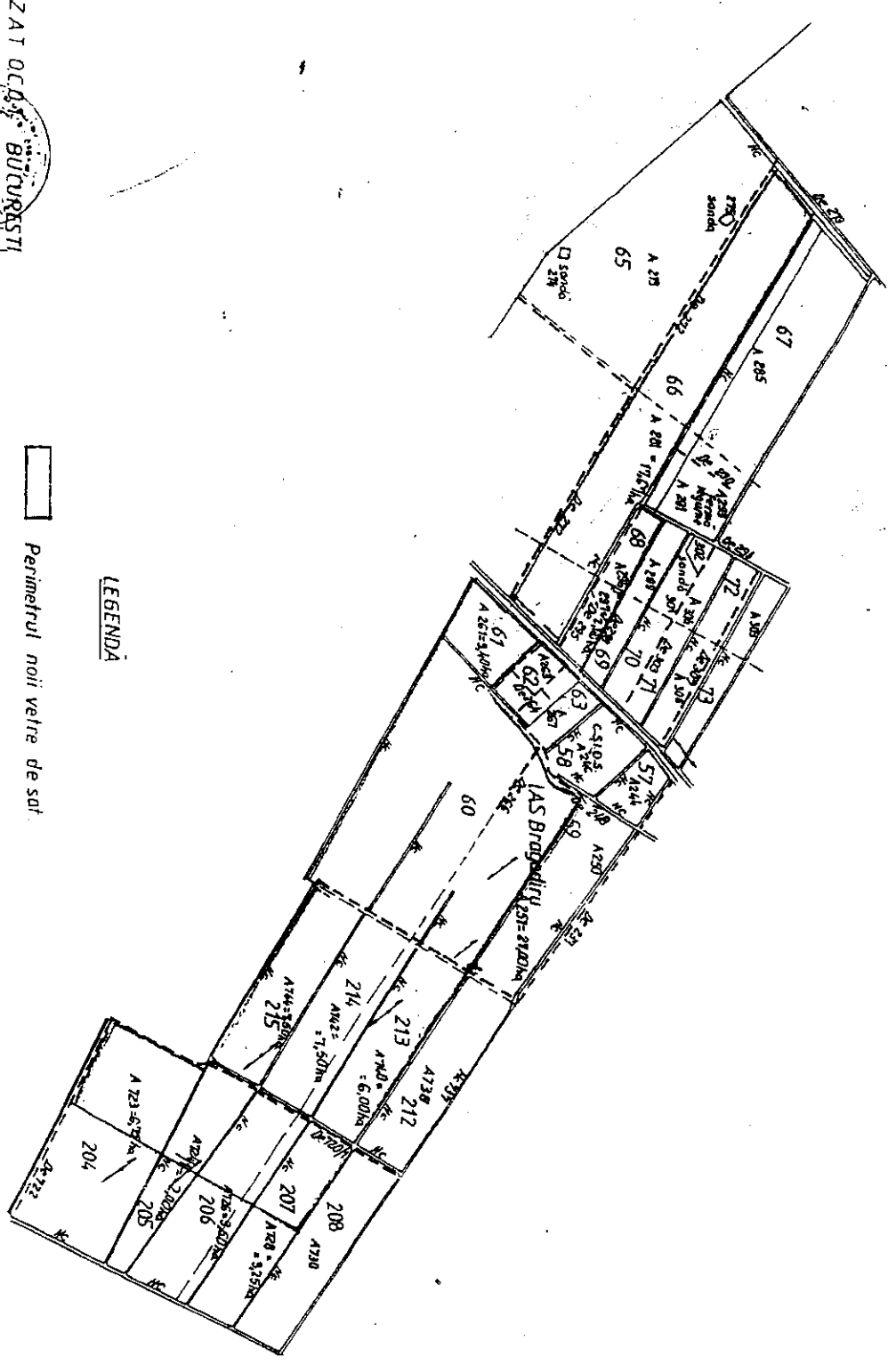
REPREZENTANT SOCIETATE
 S.A.S. BUCUREȘTI



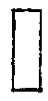
68-281 - PARCELA - TÂRLĂ
 (E) PUNCT DE CENTURĂ
 CARE ESTE FOLOSIT PENTRU
 CALCUL SUPRAFEȚEI




ȘI MAGARELE CU AMPLASAREA NOII VETRE A SĂTULUI
 BUDA COM. CORNETU SECTOR AGRICOL ILFOV
 SCARA 1:10000
 ANUL 1992



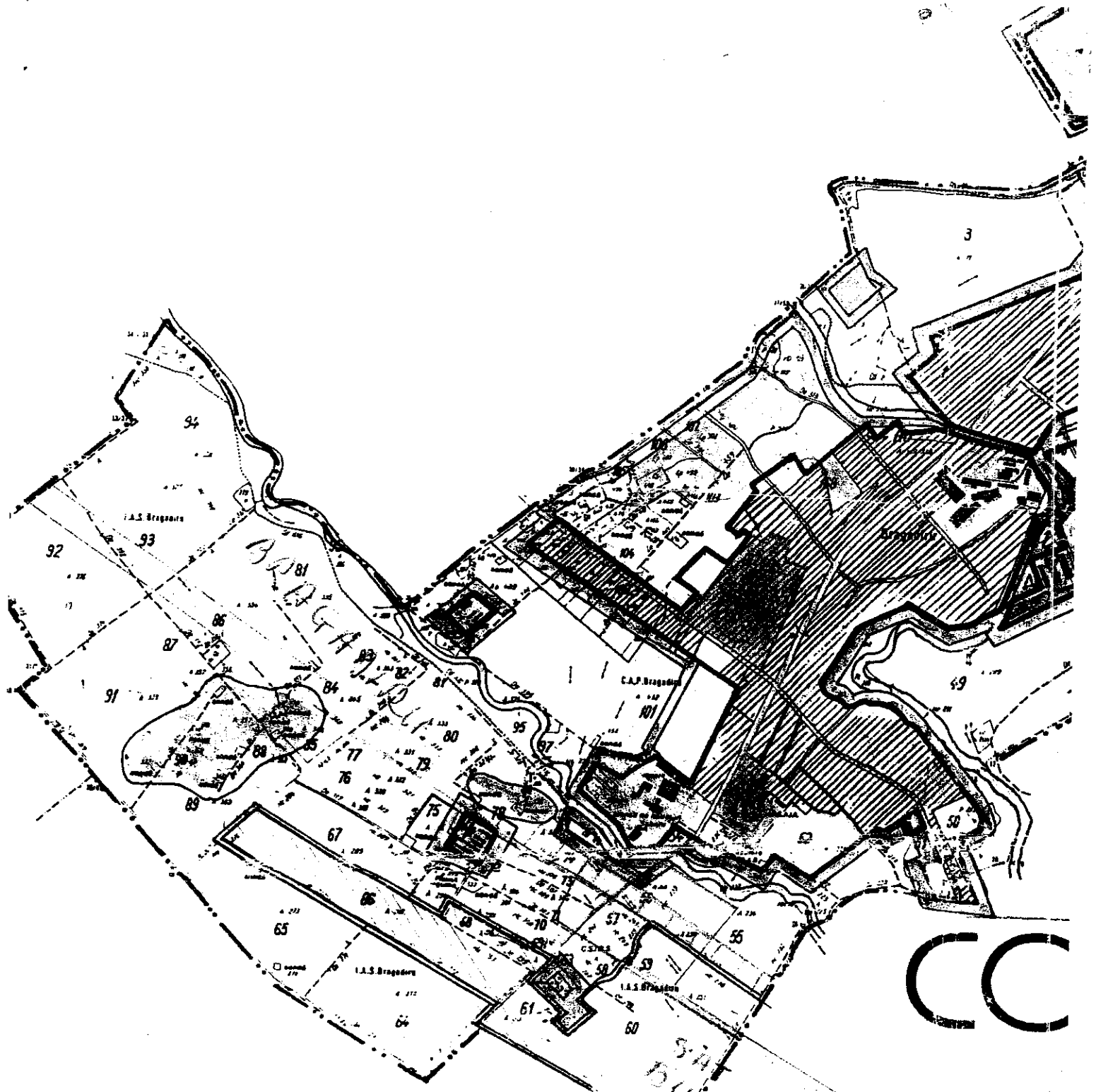
LEGENDA



Perimetrul noii vetre de sat



VIZAT DE CADASTRU BUCURĂȘTI



CC

STATION
DUPH

MUNA CORNETU